

SGROVNÁVACÍ ROVINA:

STÁV. PRAVÝ BŘEH:

STÁV. LEVÝ BŘEH:

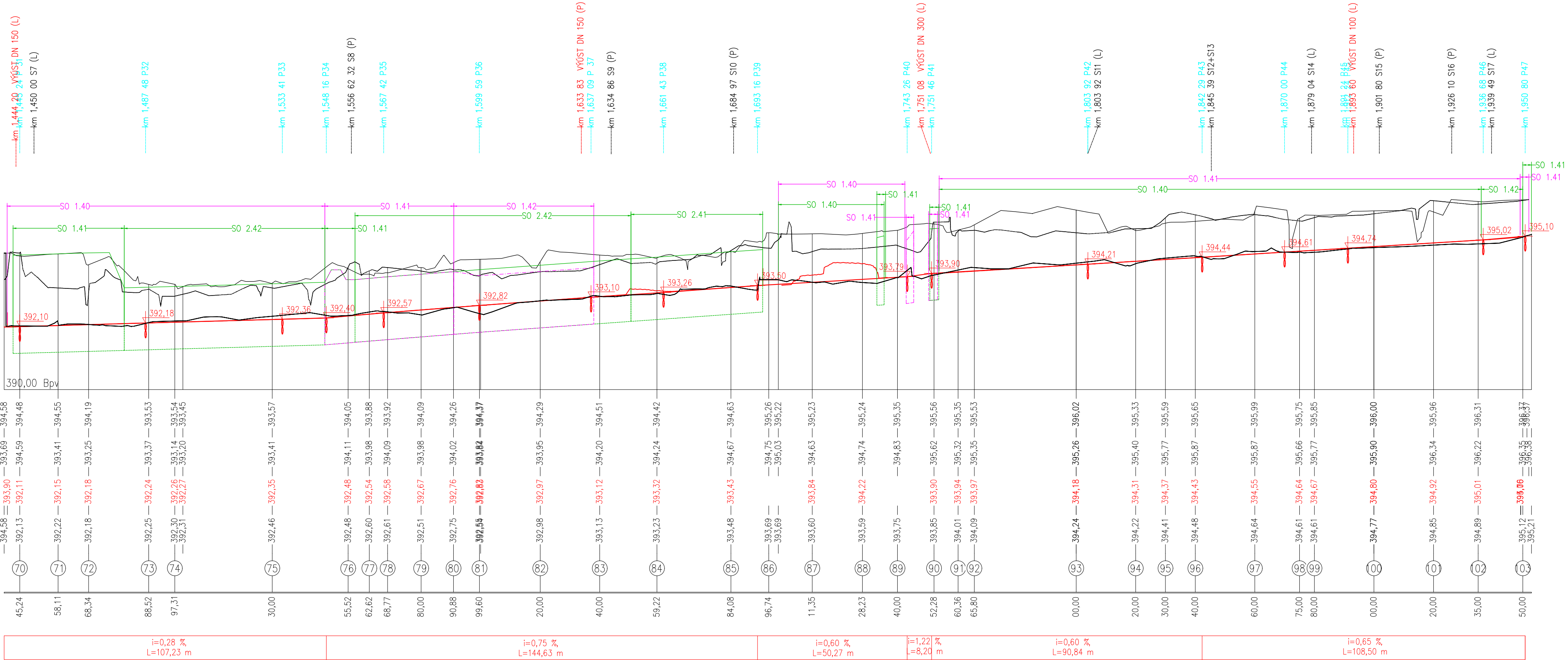
NIVELETA DNA:

TERÉN V OSE:

PŘÍČNÉ ŘEZY:

STANIČENÍ:




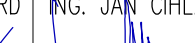

SKLON NIVELETY



POZNÁMKA:

K.Ú.: STARÉ KŘEČANY

SOUŘADNÝ SYSTÉM: JTSK
VÝŠKOVÝ SYSTÉM: BPV

Kreslil ING. MIROSLAV BÁCĚL 	Navrhl ING. MIROSLAV BÁCĚL 	Odp. projektant ING. PAVEL MENHARD 	Techn. kontrola ING. JAN CIHLÁŘ 	 VRV VODOHOSPODÁŘSKÝ ROZVOJ A VÝSTAVBA a.s. Nádražní 4 150 56 Praha 5
Kraj ÚSTECKÝ	Obec STARÉ KŘEČANY			
Investor POVODÍ OHŘE, státní podnik				Soubor D3_PODELNÝ PF_tisk.dwg
REKONSTRUKCE A OPRAVA MANDAVY VE STARÝCH KŘEČANECH				Formát 5x4
				Datum 05/2021
				Stupeň DSP/DPS
				Zakázka 465/006
PODÉLNÝ PROFIL – ÚSEK 4				Měřítko 1:1000/100
				Č. výkresu D.3.4